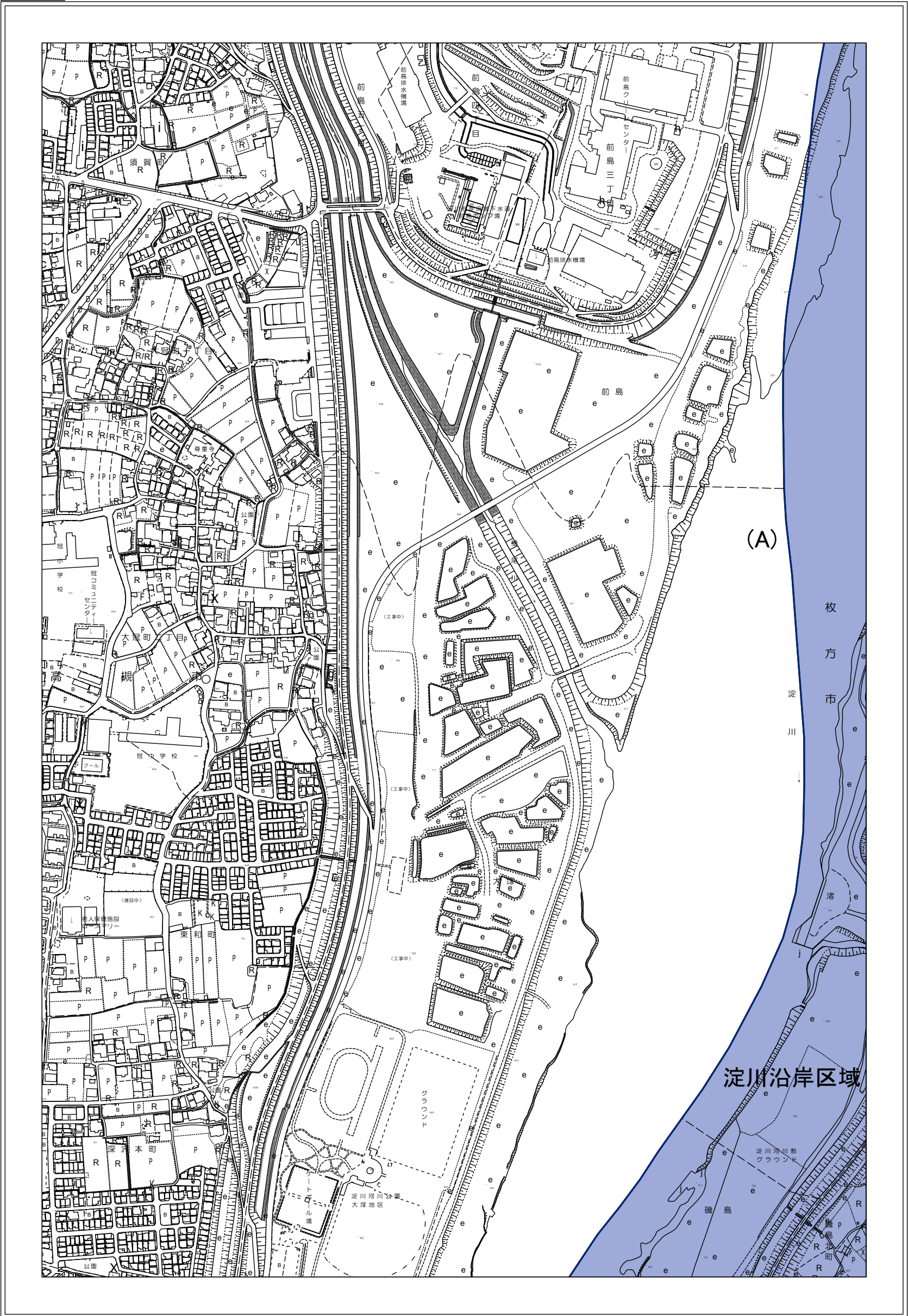


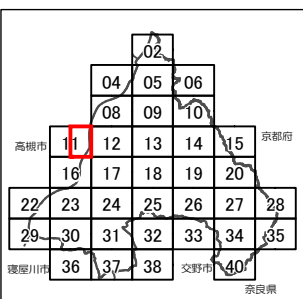
# 枚方市 景観計画区域図



11-2



1:5,000



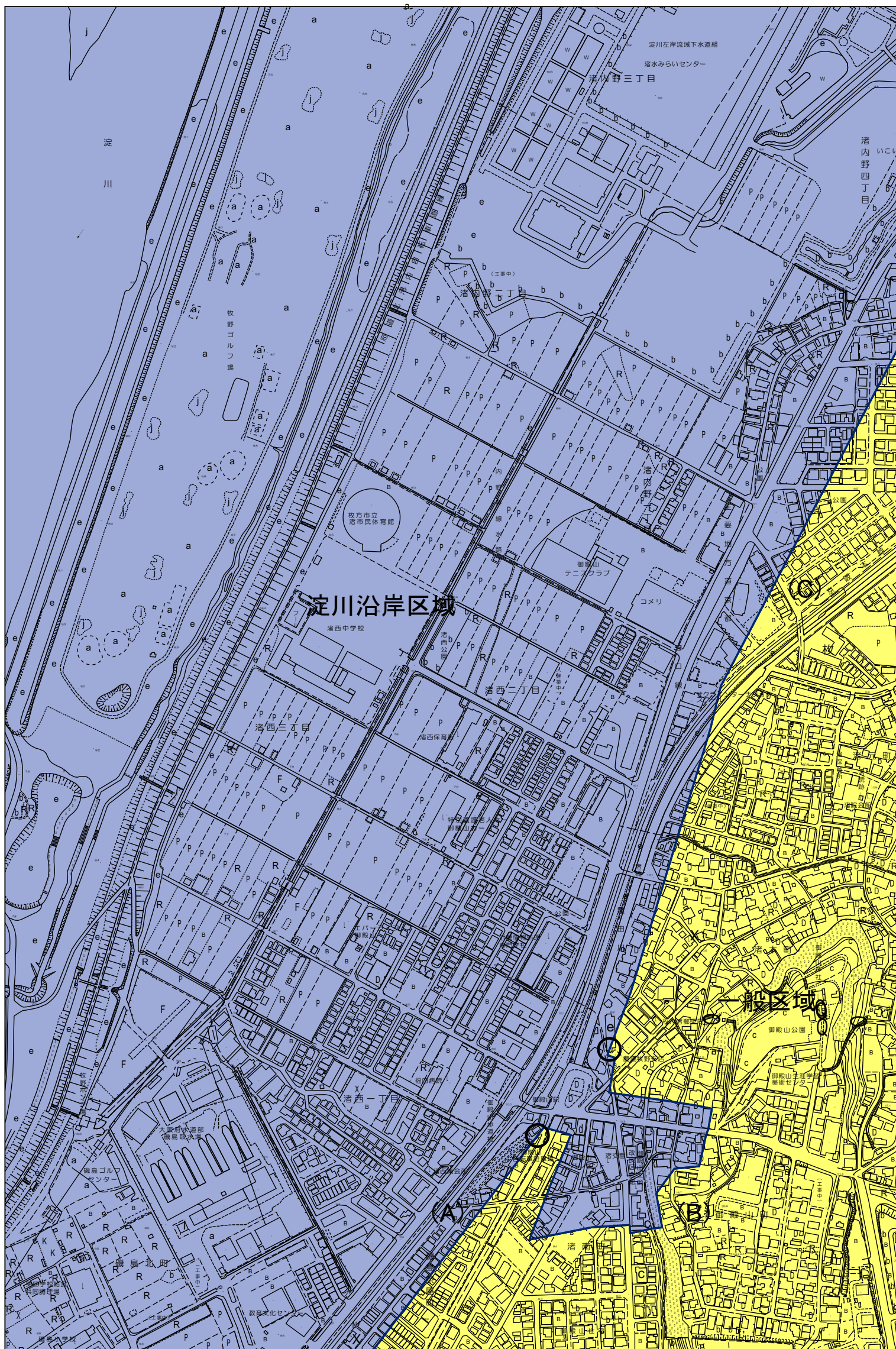
No.	区域線
A	枚方市と高槻市との行政界



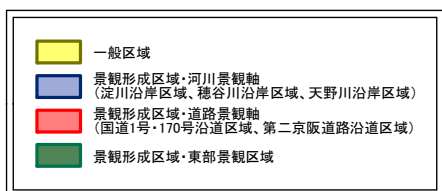
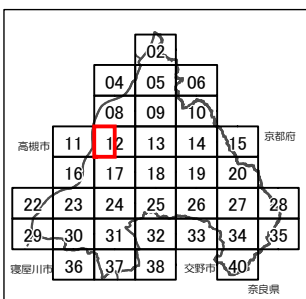
# 枚方市 景観計画区域図



12-1



1:5,000



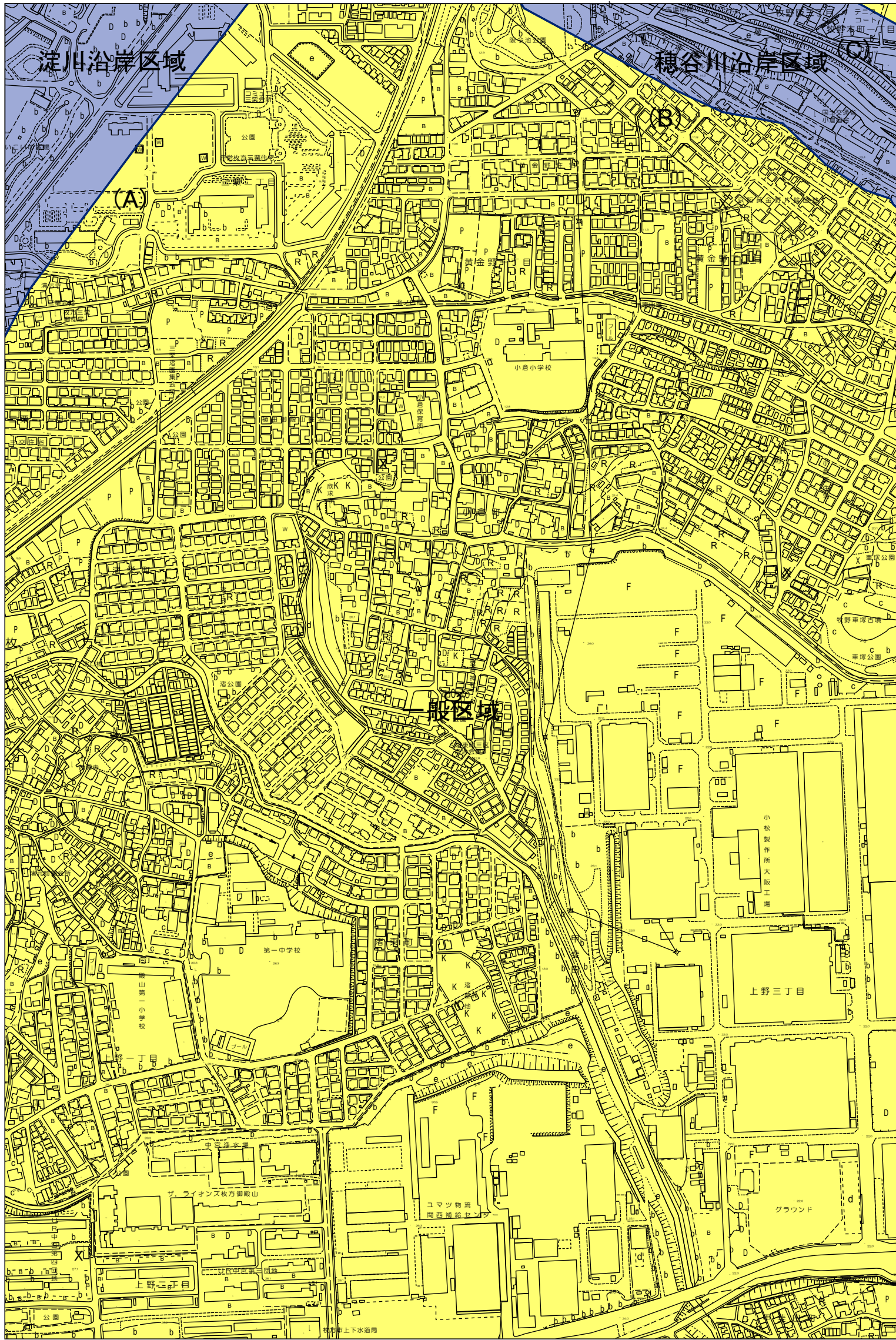
No.	区域線
A	(都)京都守口線からの50mの後退線
B	近隣商業地域の境界線
C	(都)京都守口線からの50mの後退線



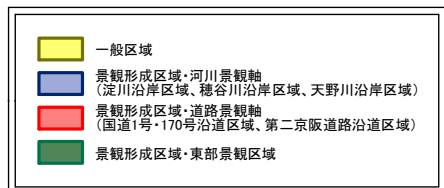
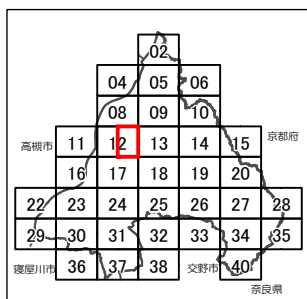
# 枚方市 景観計画区域図



12-2



1:5,000



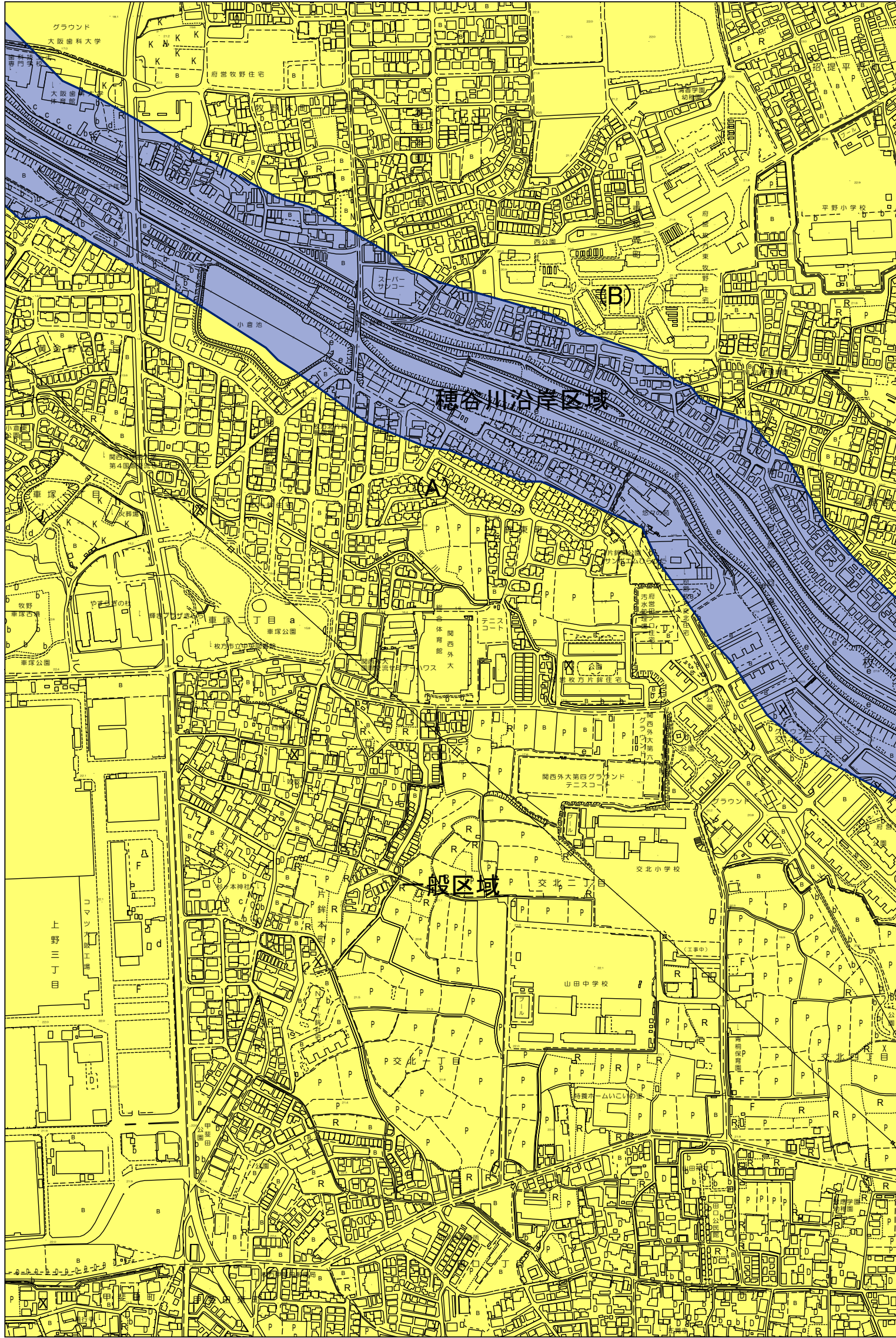
No.	区域線
A	(都)京都守口線からの50mの後退線
B	穂谷川からの50mの後退線
C	穂谷川からの50mの後退線



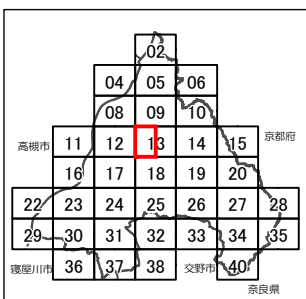
# 枚方市 景観計画区域図



13-1



1:5,000



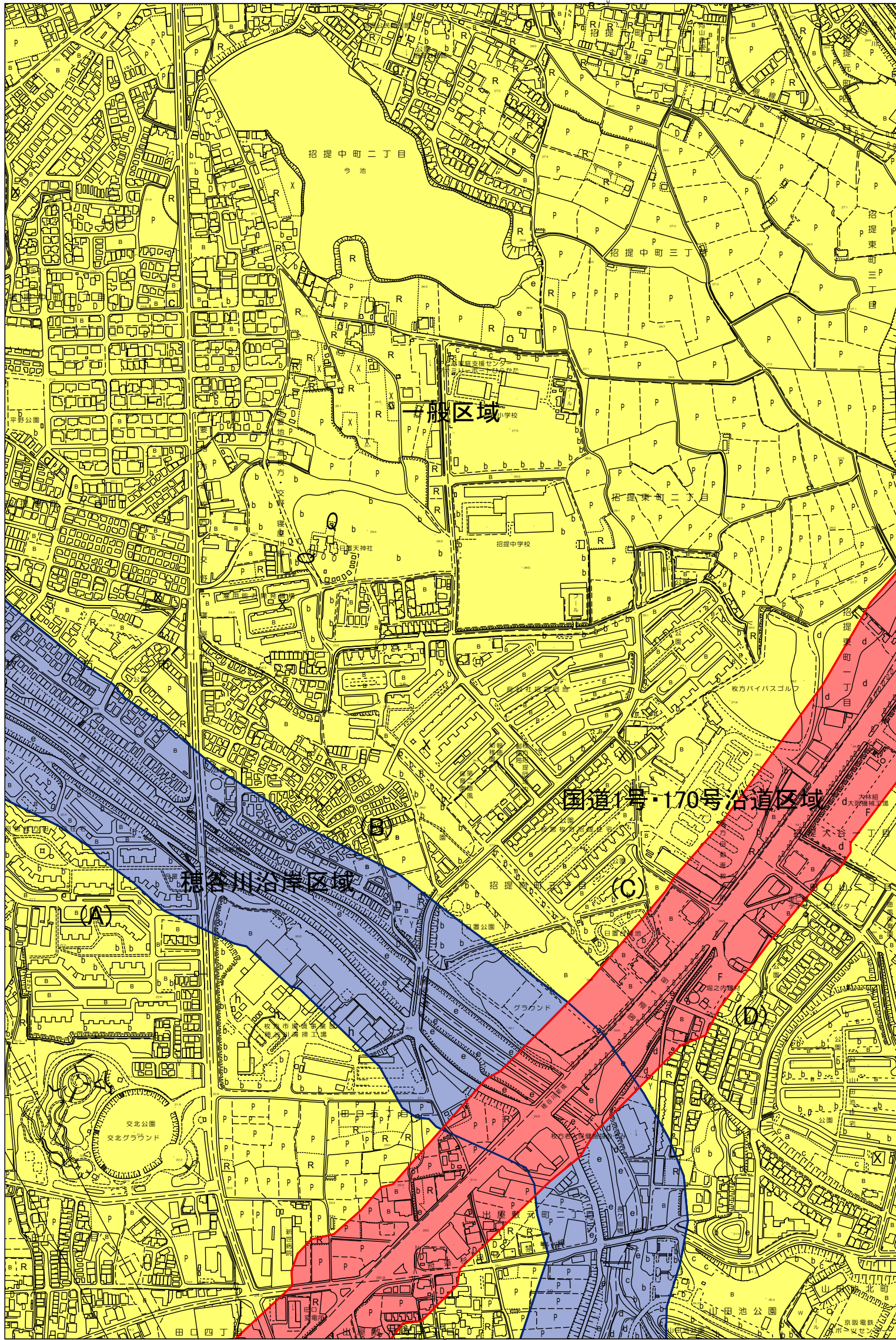
No.	区域線
A	穂谷川からの50mの後退線
B	穂谷川からの50mの後退線



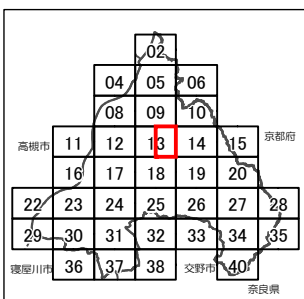
# 枚方市 景観計画区域図



13-2



1:5,000



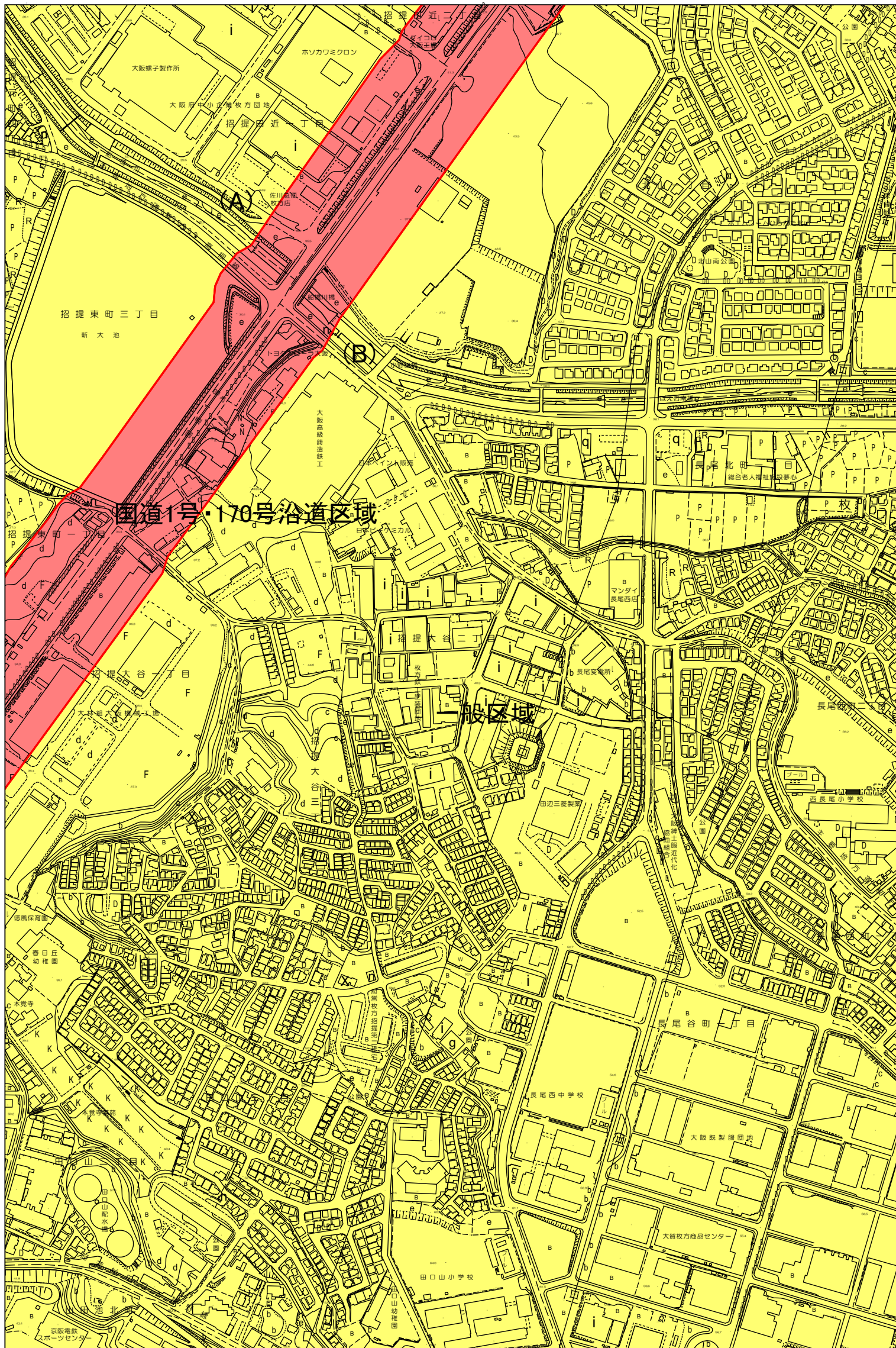
No.	区域線
A	穂谷川からの50mの後退線
B	穂谷川からの50mの後退線
C	国道1号からの50mの後退線
D	国道1号からの50mの後退線



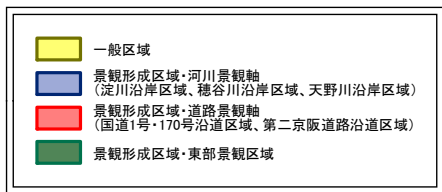
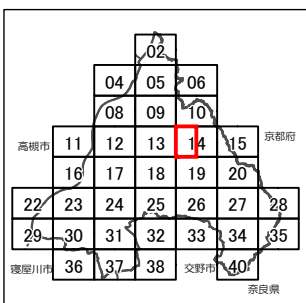
# 枚方市 景観計画区域図



14-1



1:5,000



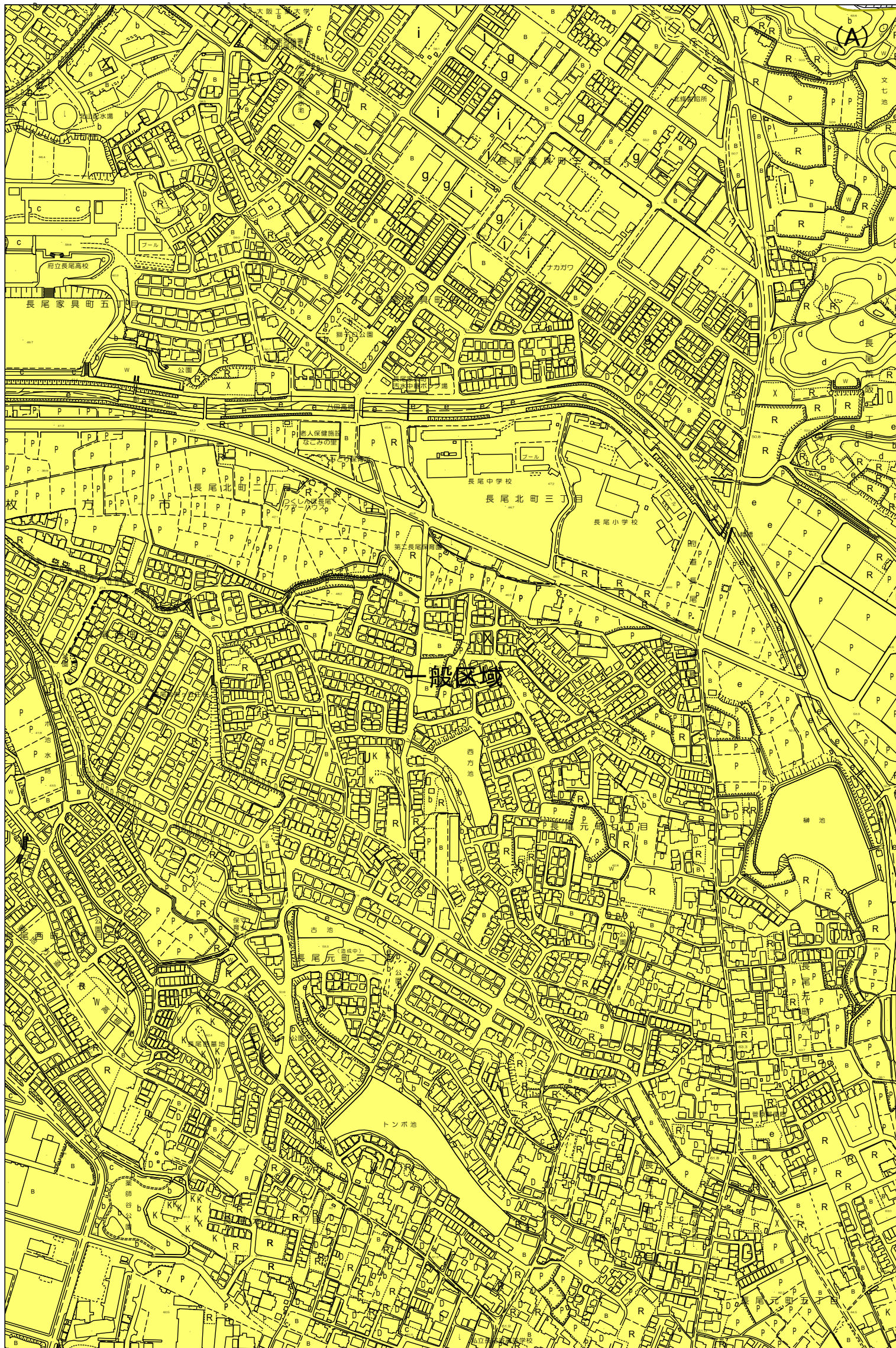
No.	区域線
A	国道1号からの50mの後退線
B	国道1号からの50mの後退線



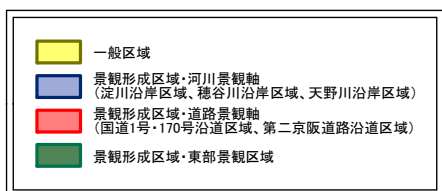
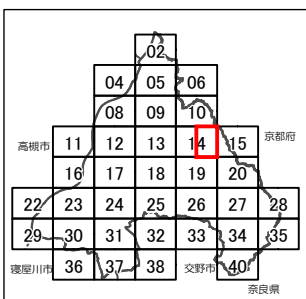
# 枚方市 景観計画区域図



14-2



1:5,000



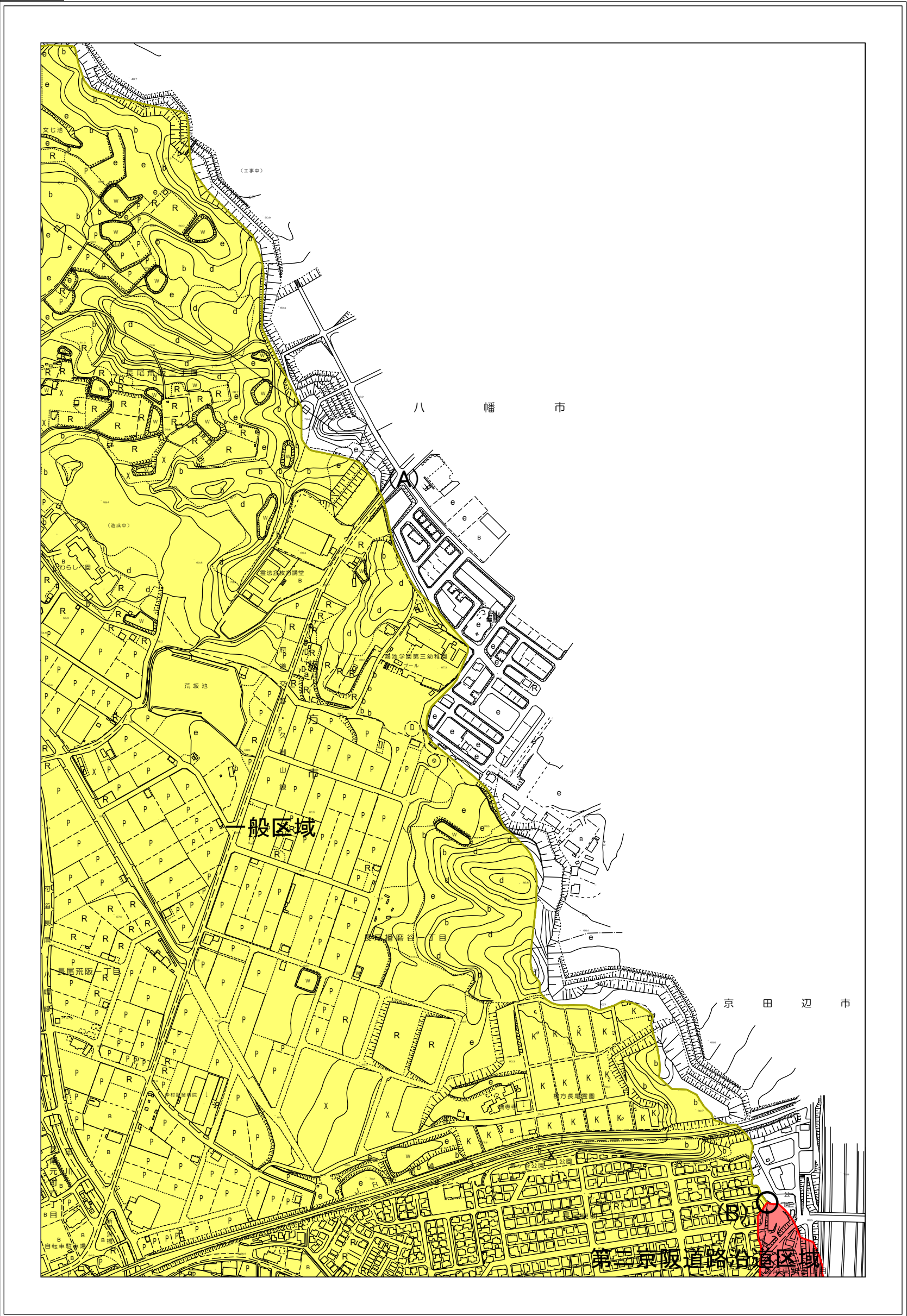
No.	区域線
A	枚方市と京都府との行政界



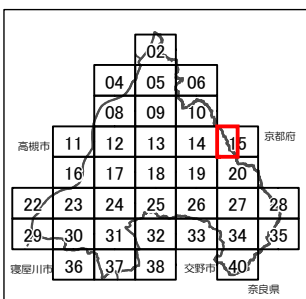
# 枚方市 景観計画区域図



15-1



1:5,000



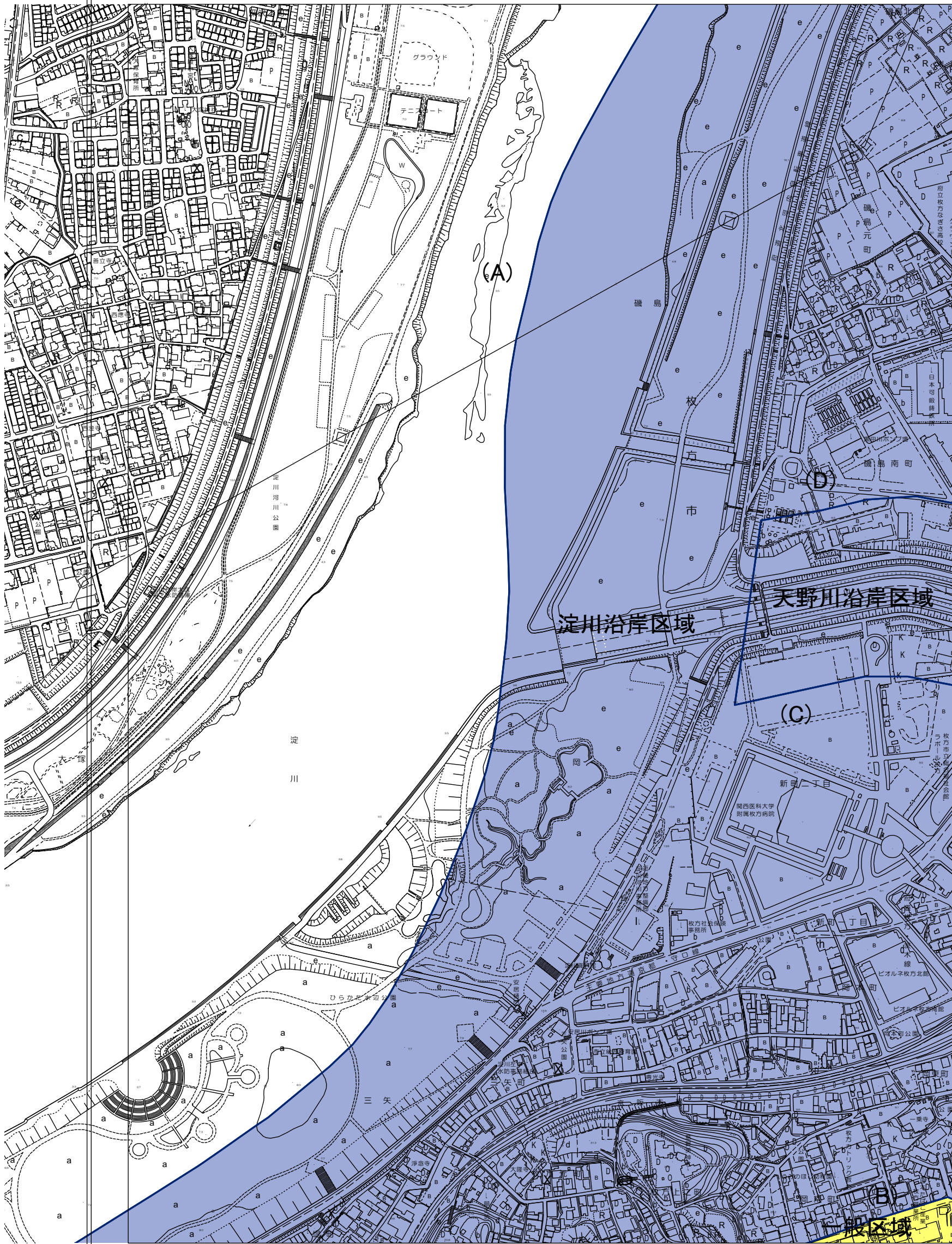
No.	区域線
A	枚方市と京都府との行政界
B	第二京阪道路からの50mの後退線



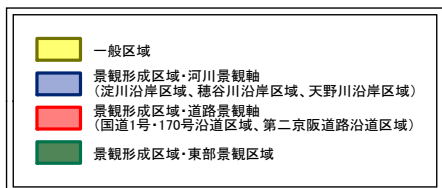
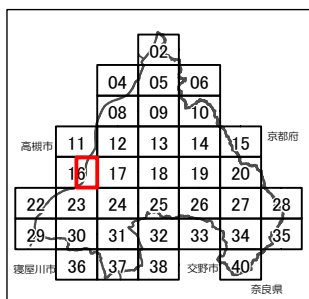
# 枚方市 景観計画区域図



16-2



1:5,000



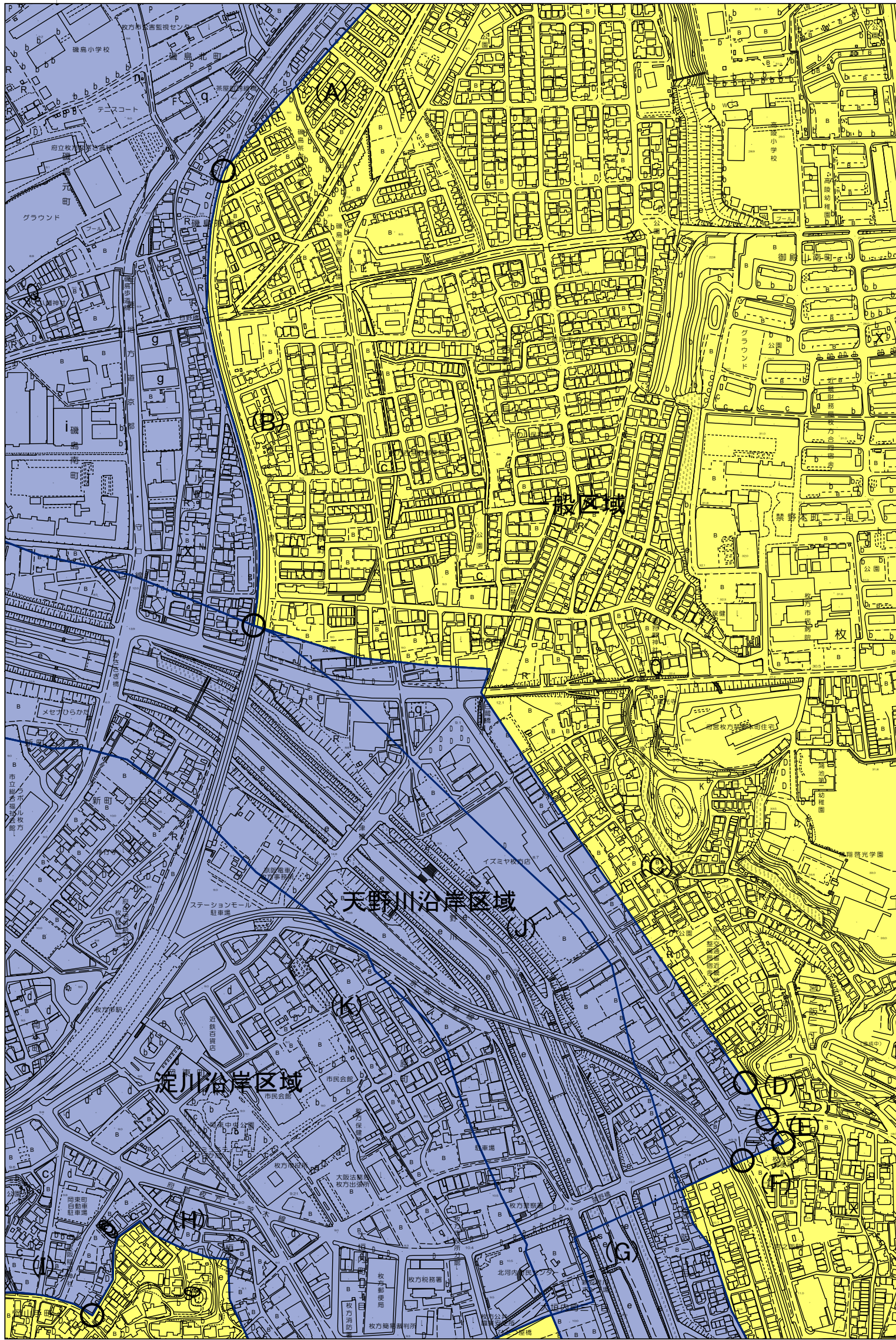
No.	区域線
A	枚方市と高槻市との行政界
B	(都)枚方山手線(H17廃止)の道路端
C	天野川からの50mの後退線
D	天野川からの50mの後退線



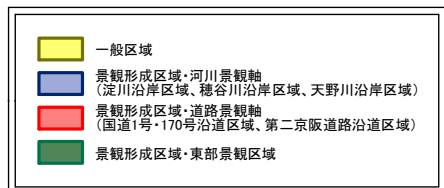
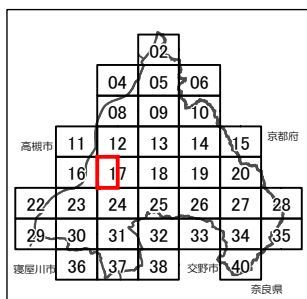
# 枚方市 景観計画区域図



17-1



1:5,000



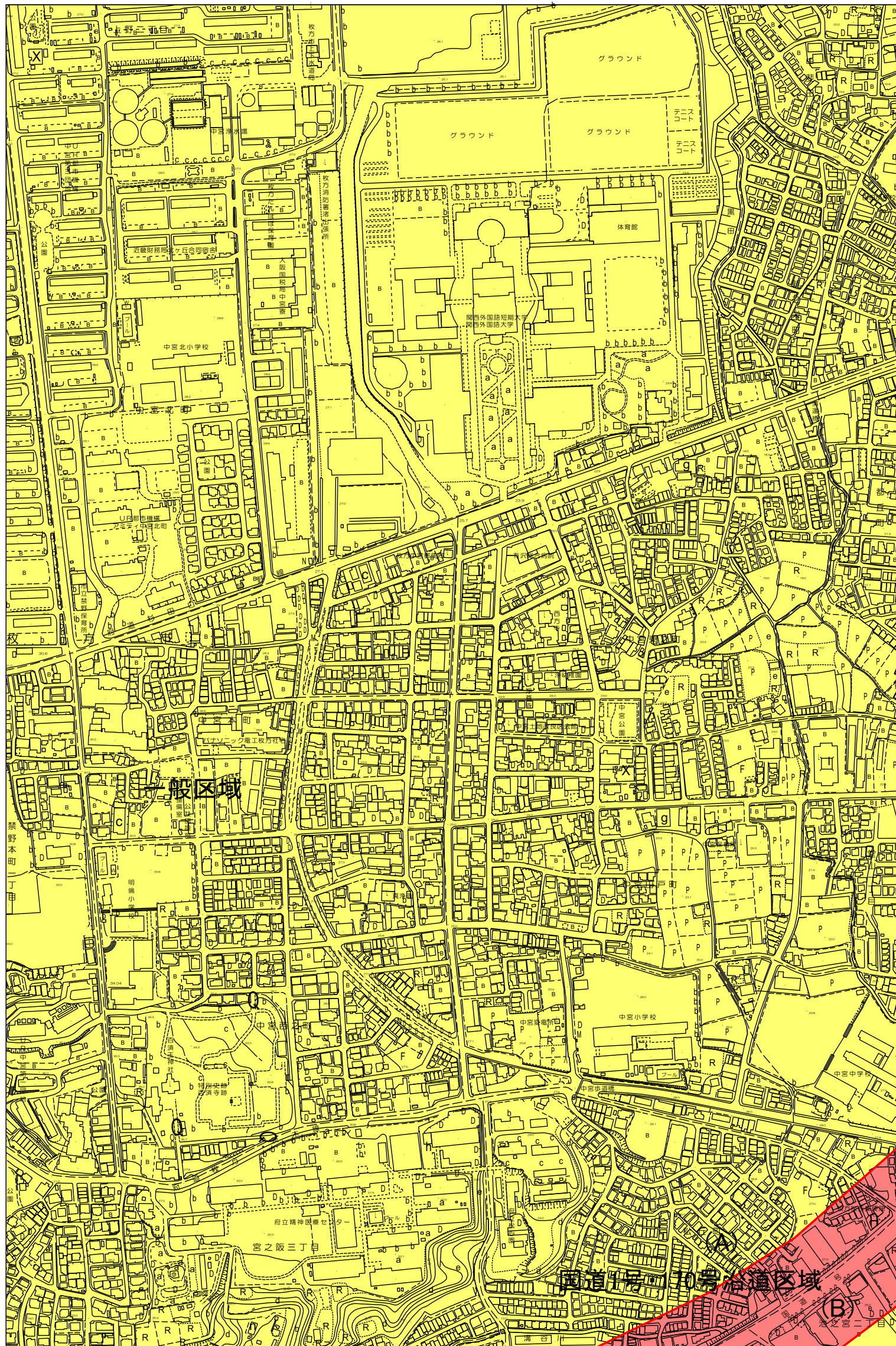
No.	区域線
A	(都)京都守口線からの50mの後退線
B	京阪本線の線路敷
C	近隣商業地域の境界線
D	近隣商業地域の境界線の屈曲点を結ぶ線
E	近隣商業地域の境界線
F	近隣商業地域の境界線の延長線
G	近隣商業地域の境界線
H	近隣商業地域の境界線
I	(都)枚方山手線(H17廃止)の道路端
J	天野川からの50mの後退線
K	天野川からの50mの後退線



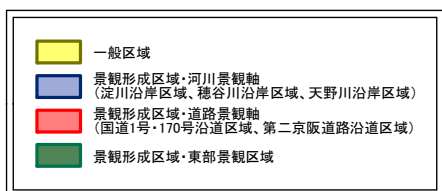
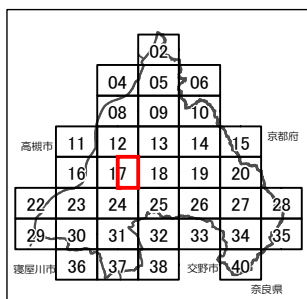
# 枚方市 景観計画区域図



17-2



1:5,000



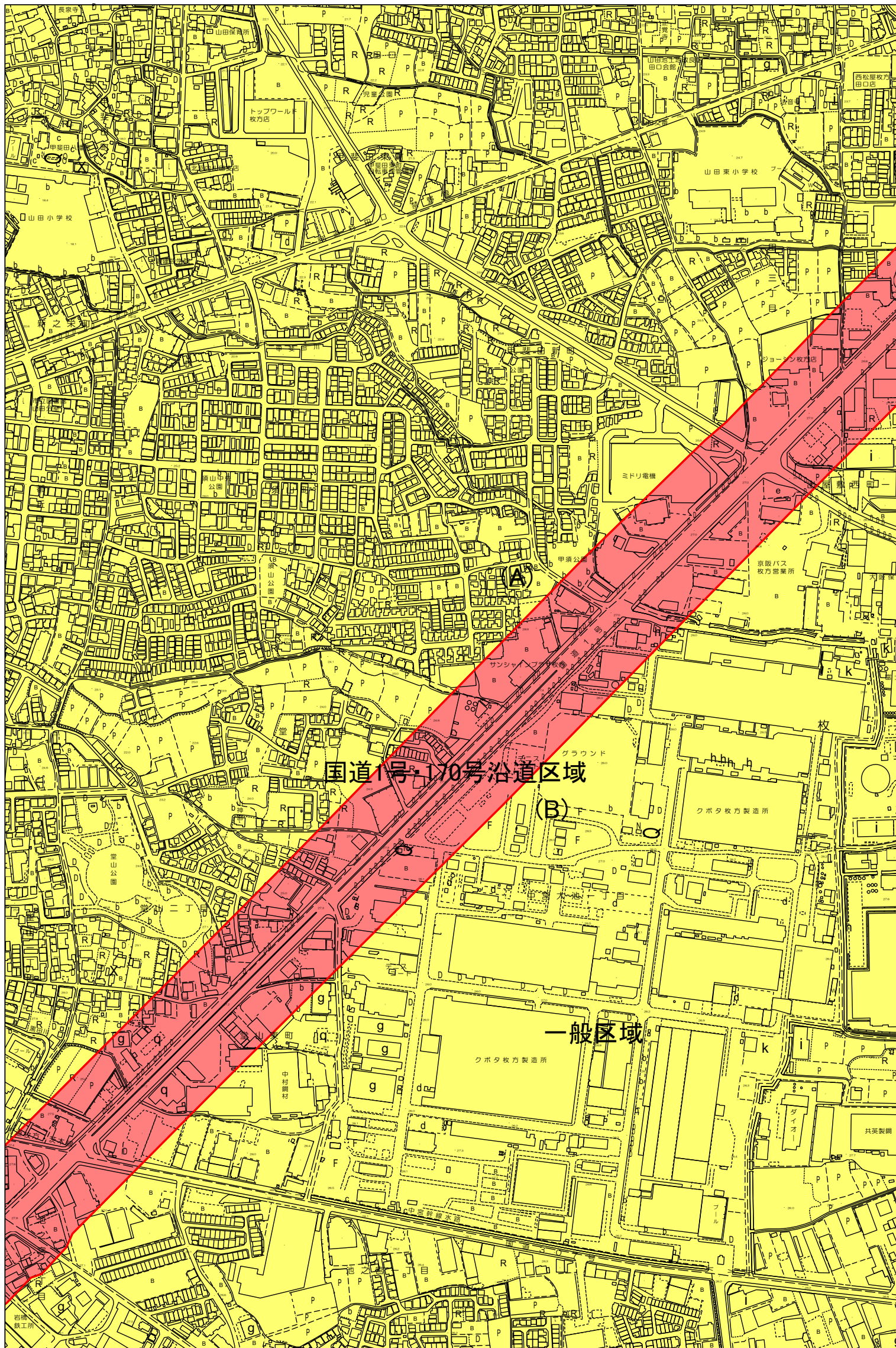
No.	区域線
A	国道1号からの50mの後退線
B	国道1号からの50mの後退線



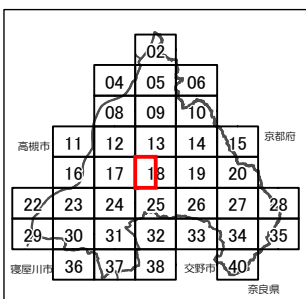
# 枚方市 景観計画区域図



18-1



1:5,000



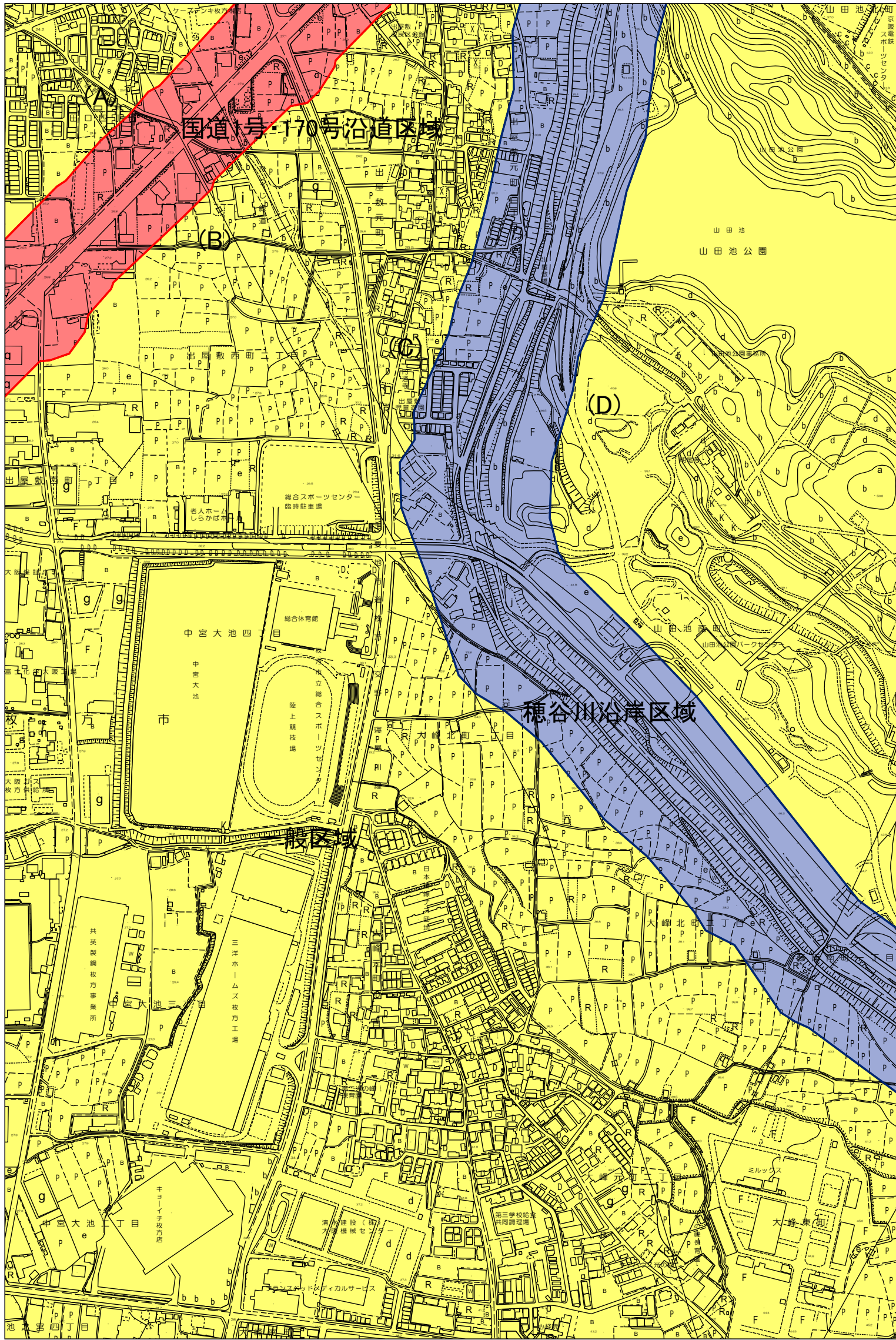
No.	区域線
A	国道1号からの50mの後退線
B	国道1号からの50mの後退線



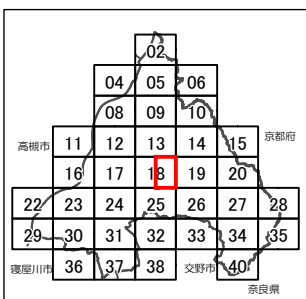
# 枚方市 景観計画区域図



18-2



1:5,000



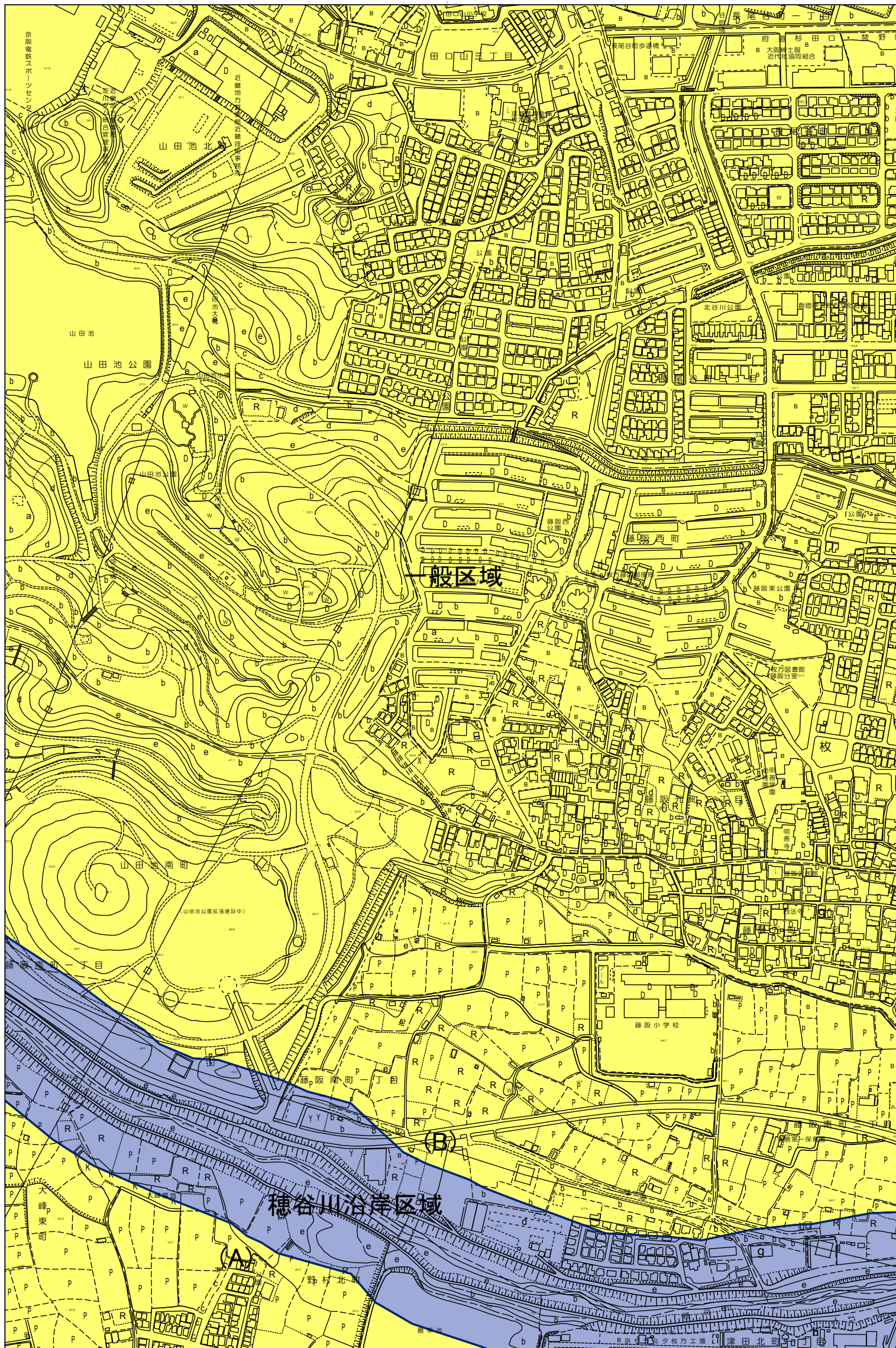
No.	区域線
A	国道1号からの50mの後退線
B	国道1号からの50mの後退線
C	穂谷川からの50mの後退線
D	穂谷川からの50mの後退線



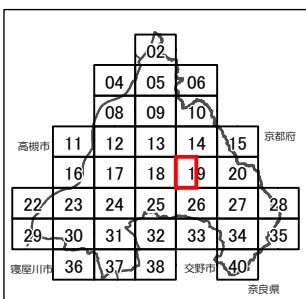
# 枚方市 景観計画区域図



19-1



1:5,000



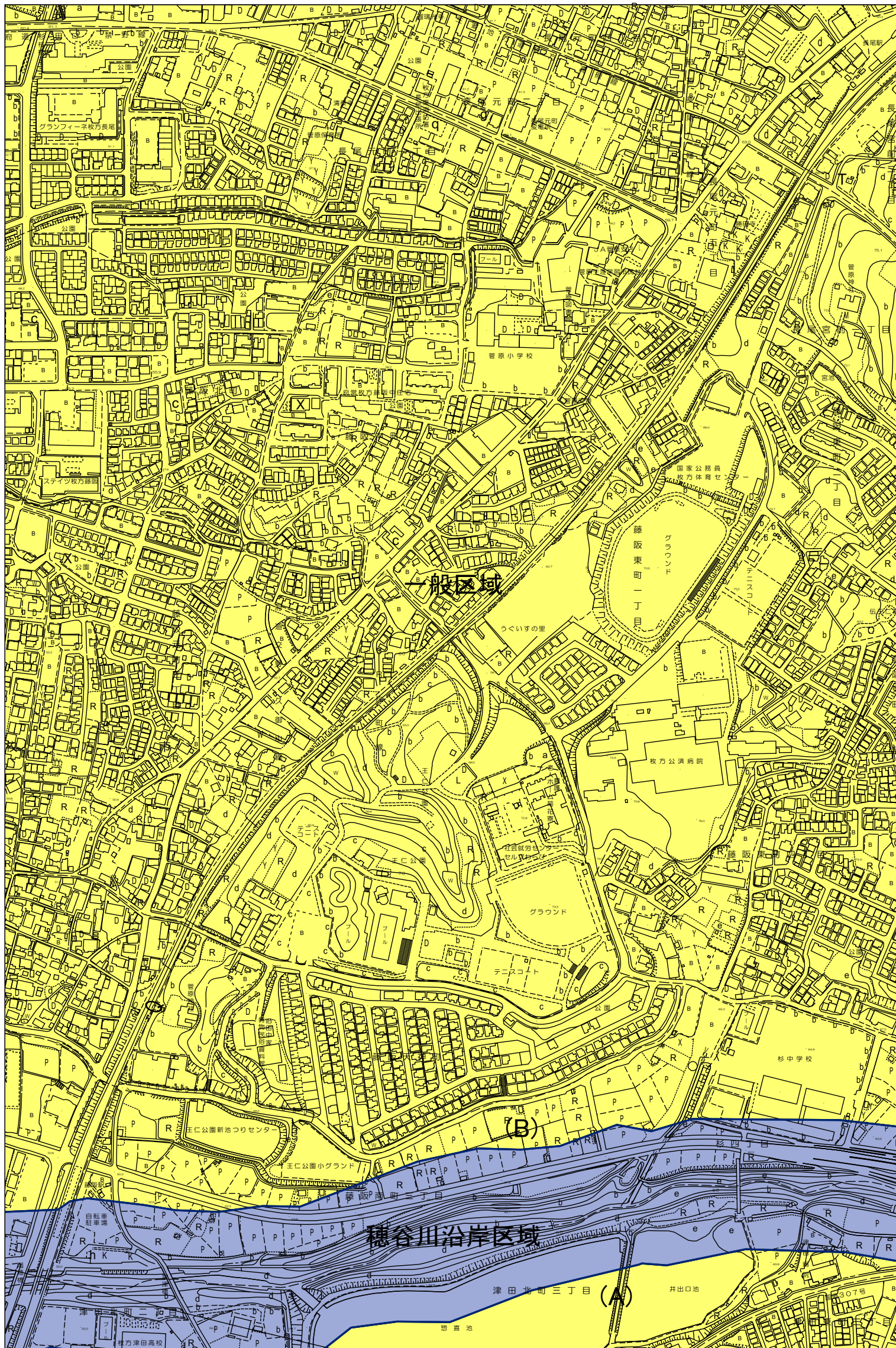
No.	区域線
A	穂谷川からの50mの後退線
B	穂谷川からの50mの後退線



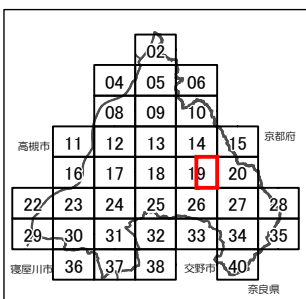
# 枚方市 景観計画区域図



19-2



1:5,000



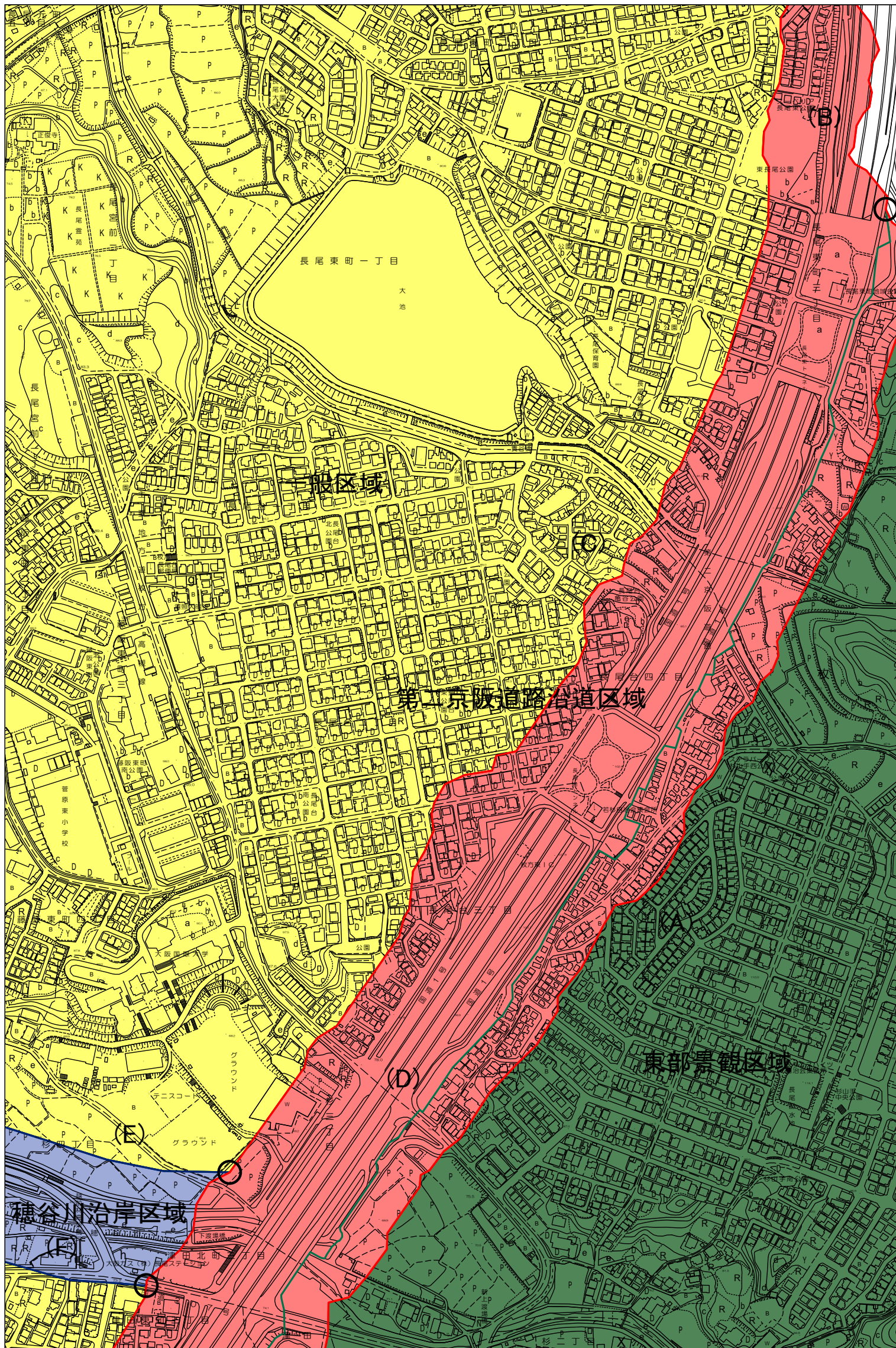
No.	区域線
A	穂谷川からの50mの後退線
B	穂谷川からの50mの後退線



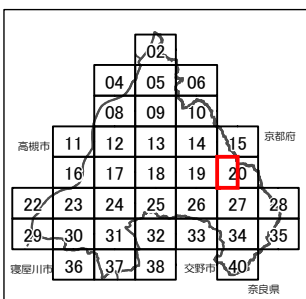
# 枚方市 景観計画区域図



20-1



1:5,000



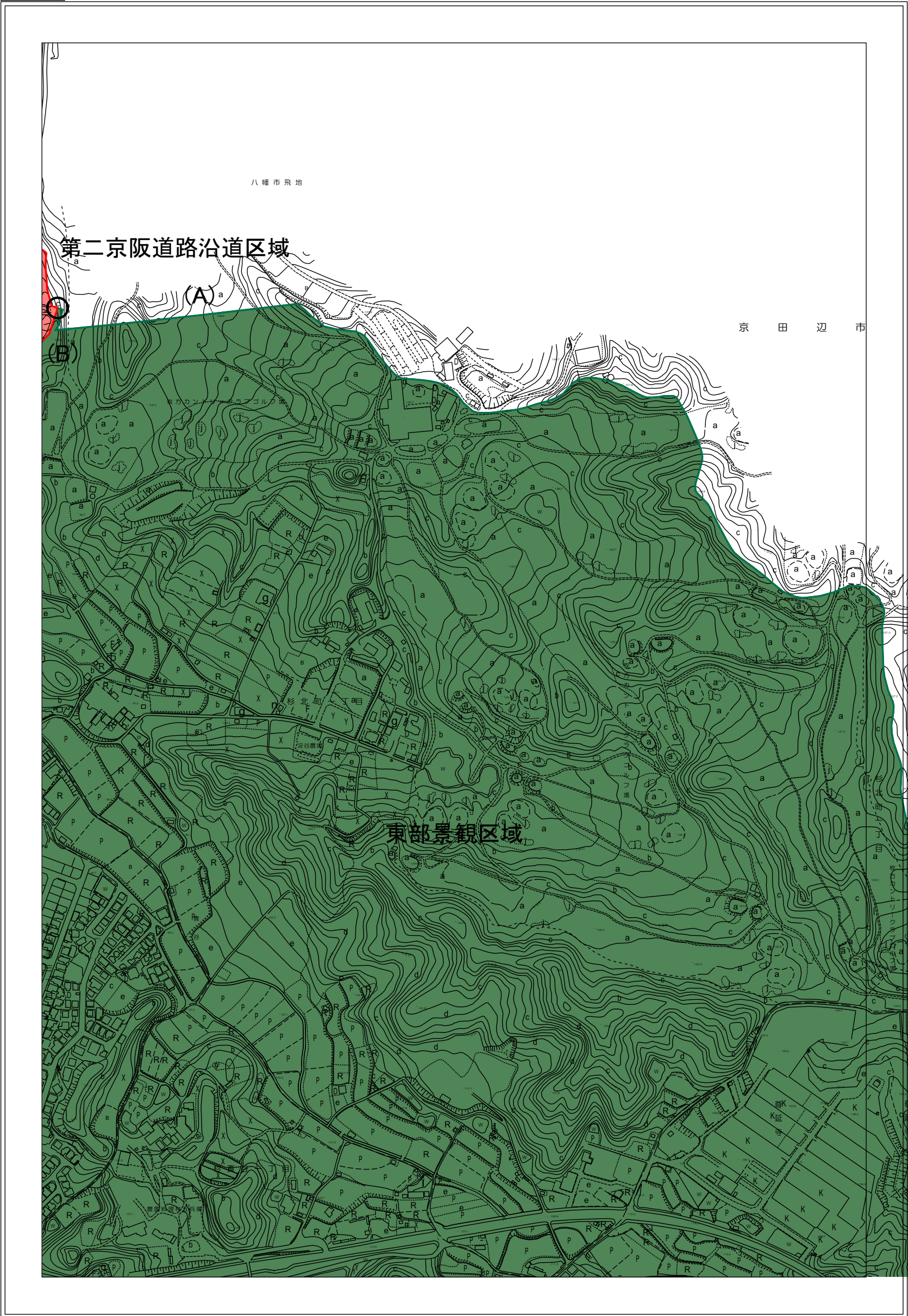
No.	区域線
A	第二京阪道路からの50mの後退線
B	枚方市と京都府との行政区界
C	第二京阪道路からの50mの後退線
D	第二京阪道路の道路端
E	穂谷川からの50mの後退線
F	穂谷川からの50mの後退線



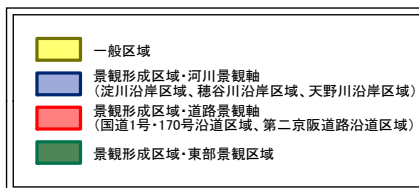
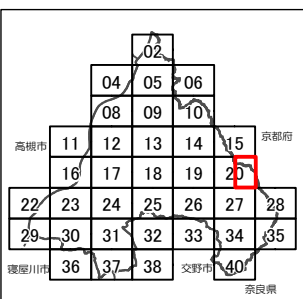
# 枚方市 景観計画区域図



20-2



1:5,000



No.	区域線
A	枚方市と京都府との行政区
B	第二京阪道路からの50mの後退線