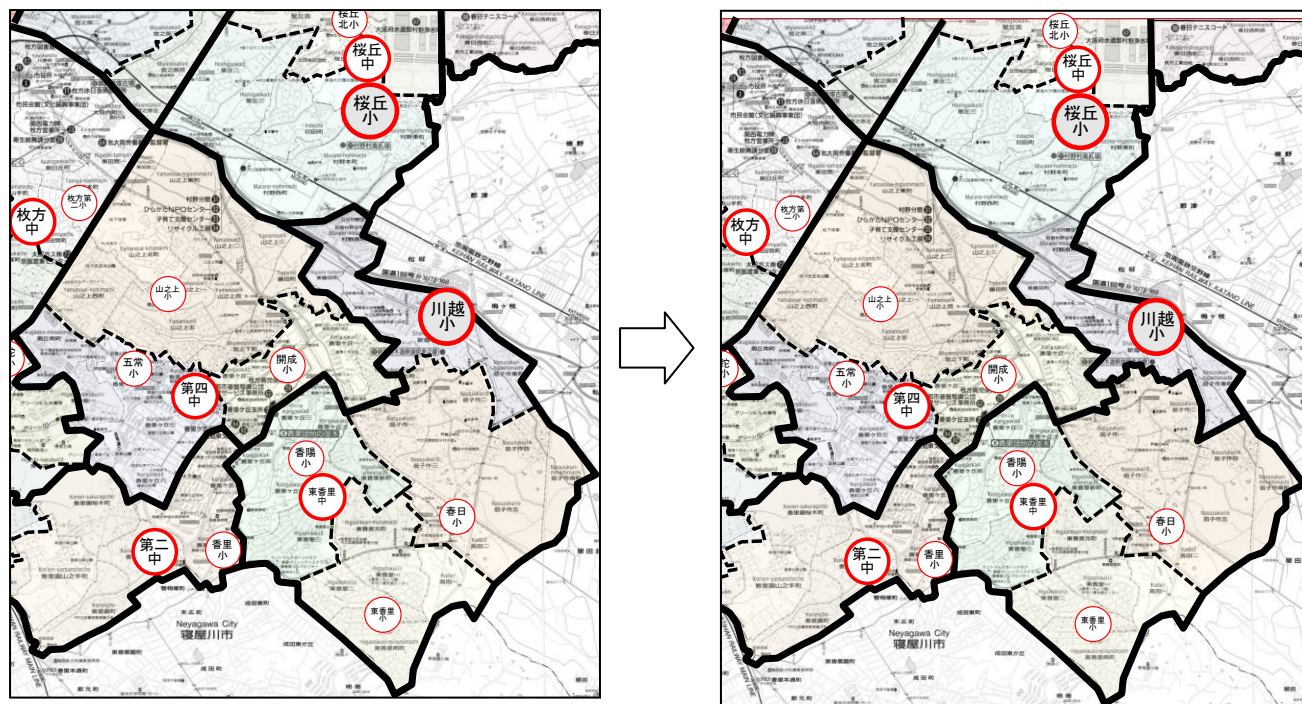


★ (方策番号) 南部D

(1) 川越小学校

● 桜丘小学校と新設統合する。
ア. 桜丘小学校敷地に統合校を設置する。



1. 学校規模

(1) 学級数・児童数の将来推計

(現行推計)

		H27	H28	H29	H30	H31	H32	H33	H35	H40	H45	H50	H55
川越小	学級数 (CL)	12 (2)	12	11	10	9	9	8	10	6	6	6	6
	児童数 (人)	312 (9)	298	271	250	231	224	206	228	209	190	164	136
桜丘小	学級数 (CL)	17 (4)	17	17	19	19	19	19	18	18	18	16	16
	児童数 (人)	517 (19)	523	518	548	551	564	570	623	538	462	443	445

(統合後の推計)

		H27					H31	H32	H33	H35	H40	H45	H50	H55
統合校	学級数 (CL)	24 (5)					25	25	25	26	24	19	18	18
	児童数 (人)	829 (28)					782	788	776	851	747	652	607	581

(2) 住宅開発等の情報

- 川越小学校区は、一部に農地は存在するものの、ほとんどが既存の住宅地であり、新規の大規模住宅開発は見込めない。
- 桜丘小学校区は、京阪交野線より西側の地域に農地が存在するものの、その他の地域は、ほとんどが既存の住宅地であり、児童数を著しく増加するほどの大規模住宅開発は見込めない。

2. 施設規模

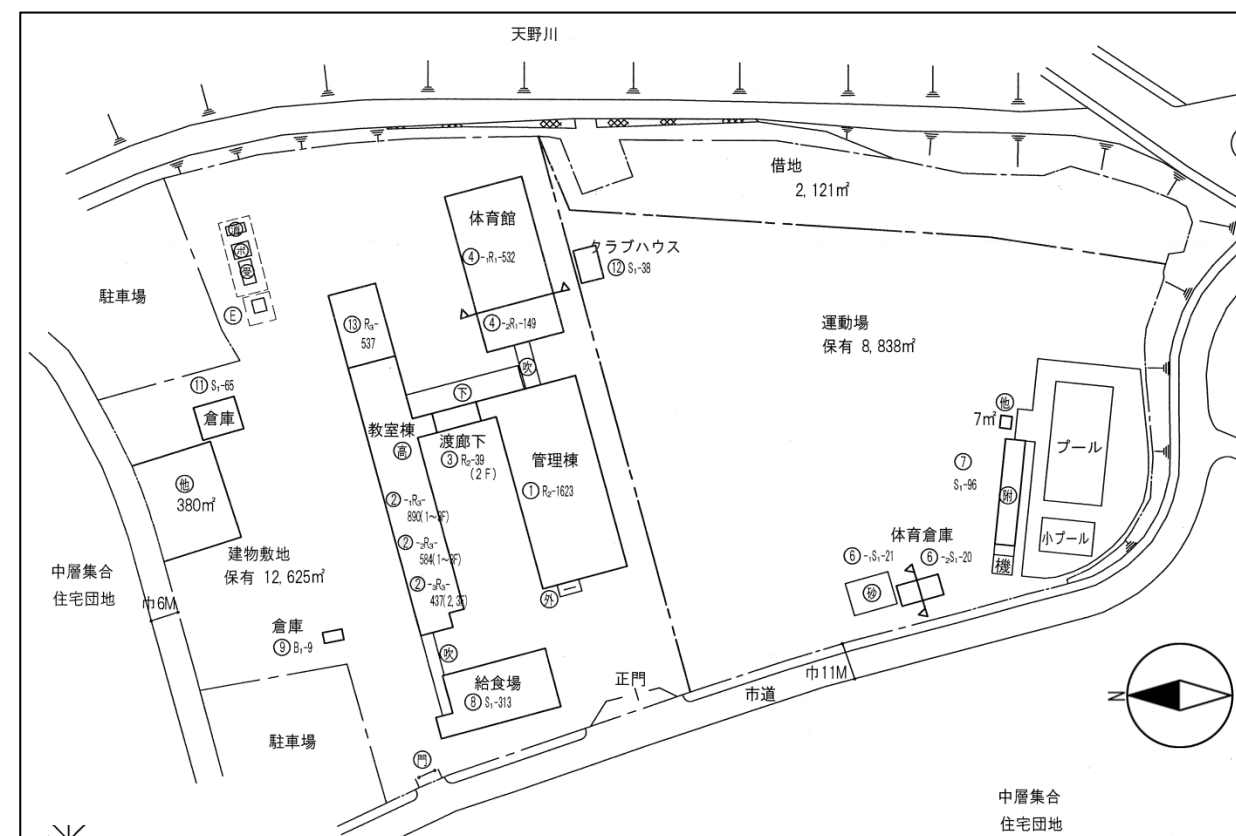
(1) 学校用地の状況

	建物敷地面積	運動場面積	その他面積	敷地面積	形状等
川越小学校	12,625 m ²	10,959 m ²	—	23,584 m ²	法敷なし。ほぼ整形。借地 2,121 m ² (大阪府：無償)
桜丘小学校	6,191 m ²	13,414 m ²	—	19,605 m ²	法敷あり。一部は土砂災害警戒区域。やや不整形。

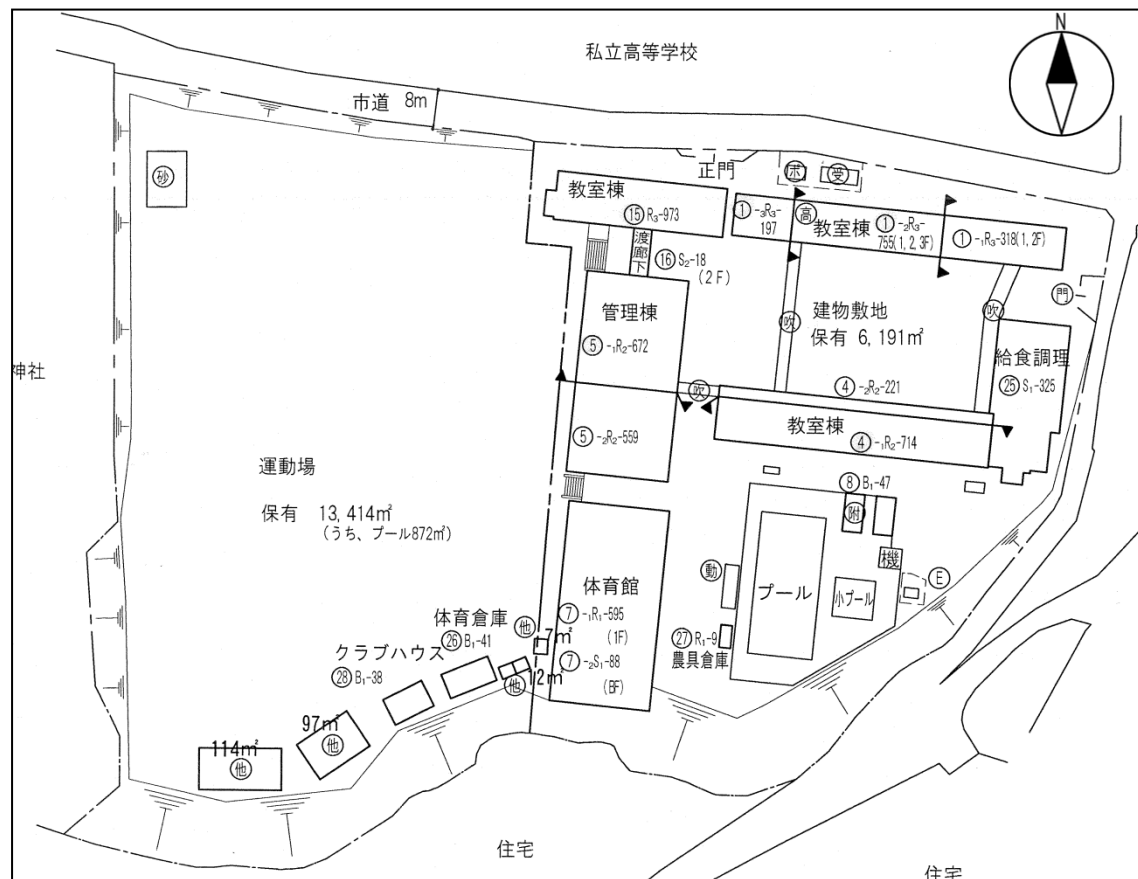
* 小学校設置基準面積 (運動場)

統合した場合の最大児童数 (851人)	7,200 m ² (*721人以上 = 7,200 m ²)
---------------------	--

(川越小学校 配置図)



(桜丘小学校 配置図)



(2) 建物の状況

学校名	棟の種類	棟番号	構造区分	階数	建築年	保有面積	
川越小学校	校舎(保有教室数:20教室)						4,071
	管理棟	1	R	2	S52.3.1	1,623	
	教室棟	2	R	3	S52.3.1	1,911	
	教室棟	13	R	3	S57.3.1	537	
	体育館	4	R	1	S52.3.1	681	
	その他					288	
桜丘小学校	校舎(保有教室数:27教室)						4,409
	教室棟	1	R	3	S39.6.1	1,270	
	教室棟	4	R	2	S39.6.1	935	
	管理棟	5	R	2	S41.3.1	1,231	
	教室棟	15	R	3	S50.3.1	973	
	体育館	7	R	1	S43.3.1	595	
	その他					241	

* 小学校設置基準面積 (校舎)

統合した場合の最大児童数 (851 人)	3,813 m ² (*2,700 m ² + 3 m ² × (851 人 - 480 人))
----------------------	---

* その他 留守家庭児童会室の状況

学校名	定員 (H27.4.1 現在児童数)	余裕教室使用状況	専用施設床面積 (m ²)
川越小学校	50 (48)	-	168.39
桜丘小学校	100 (93)	-	187.55

(3) 施設整備の予定

(川越小学校) 学校施設整備計画の第 2 期実施計画整備候補施設 (建築後 30 年以上)

(桜丘小学校) 学校施設整備計画の第 1 期実施計画 (前期) 整備施設 (建築後 40 年以上)

(4) 増築等の必要性

	統 合 校
	ア 桜丘小学校敷地に設置
最大時における必要教室数	38 教室 (通常学級 26CL + 支援学級 5CL + 多目的室等 7 教室)
パーテーション対応時	35 教室 (通常学級 26CL + 支援学級 4 教室 + 多目的室等 5 教室)
不足数 (パーテーション対応時)	11 教室 (8 教室)
増築等の方法	増築スペースなし

3. 通学区域

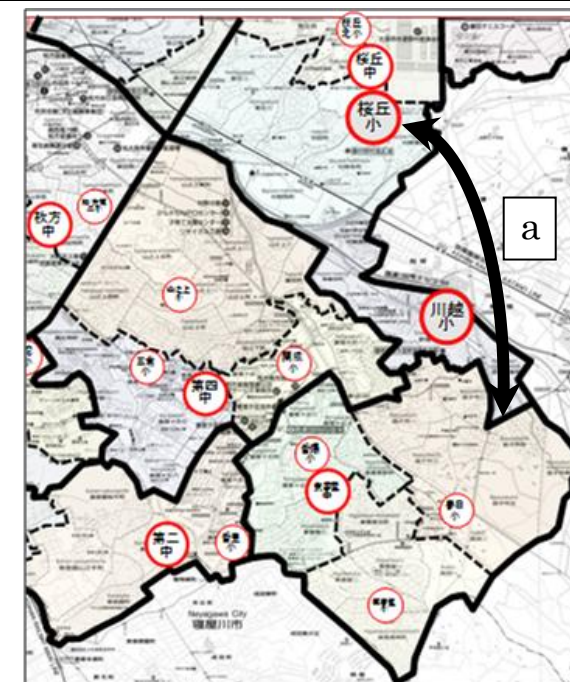
(1) 最長通学距離

(現行)

学校名	最長地域	距離
川越小学校	村野南町 3 番付近	約 1.2km
桜丘小学校	星丘 1 丁目 1 番付近	約 1.6km

(統合後)

統 合 校	最長地域	距離
ア 桜丘小学校敷地に設置	茄子作東町 26 番付近 …… a	約 2.7km



★ (方策番号) 南部 D

(1) 川越小学校

(2) 校区の状況

	統 合 校
	ア 桜丘小学校敷地に設置
不自然な通学 様態の有無	他市の区域をとおり通学することが合理的な地域がある。
地形地物による 地域分断の有無	国道 168 号線、府道枚方交野寝屋川線、市道村野交野線、京阪電鉄交野線、天野川あり。
校区における 学校の位置	東西方向の西側、南北方向のやや南に位置する。
通学区域の 広さ・形状	東西方向 1.5km 南北方向 3.2km で、不整形
その他	—

4. 小中連携

	統 合 校
	ア 桜丘小学校敷地に設置
進学中学校	東香里中学校（川越小学校区） 桜丘中学校（桜丘小学校区）
「一小一中の」 接続関係の確保	統合は、中学校区を跨ぐため「一小一中」の接続関係とならない。なお、「一小一中」とするため中学校区をすべて桜丘中校区にする場合、現行に比べ通学距離が長くなる区域（茄子作東町等）が発生する。また、一小一中のため H26 に桜丘中から東香里中に変更した村野南町を戻すことになる。
中学校区を変更 する場合における 中学校の学校規模	○桜丘中学校区とした場合 ・桜丘中：適正規模（平成 31 年度 17CL。最小学級数 12 CL） ・東香里中：適正規模（平成 31 年度 17CL。最小学級数 12CL）。
小中一貫校（一体型） の設置可能性	なし。
統合後中学校区にお ける最長通学距離	桜丘中：茄子作東町 26 番付近…約 2.8km
通学支援策等	—

5. 地域連携

(1) 自治会等の区域

- ・学校統合後の自治会分断の有無：なし

(2) 学校の沿革等

	川越小学校	桜丘小学校
設置年月	・昭和 52 年 春日小、山之上小から 分離開校	・昭和 39 年 枚方小、開成小から分離 開校
沿革等	・平成 12 年 村野小の一部を統合	・昭和 49 年 村野小に一部分離 ・平成 12 年 村野小の一部を統合