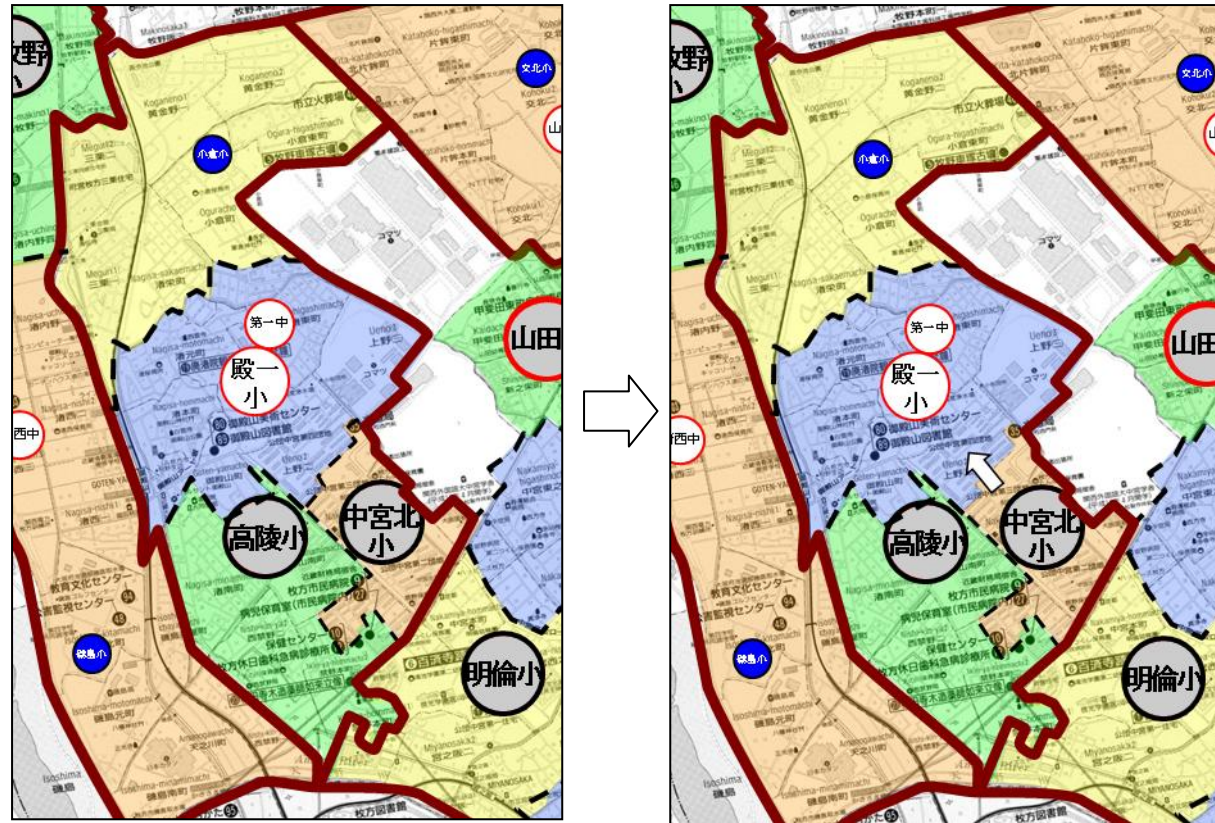


★ (方策番号) 中部 D

(2) 中宮北小学校

- 中宮北小学校と殿山第一小学校を新設統合する。
ア. 殿山第一小学校敷地に統合校を設置する。



1. 学校規模

(1) 学級数・児童数の将来推計
(現行推計)

		H27	H28	H29	H30	H31	H32	H33	H35	H40	H45	H50	H55
中宮北小	学級数 (CL)	11 (3)	11	10	10	11	12	11	8	6	6	6	6
	児童数 (人)	263 (12)	260	256	267	266	285	273	248	185	174	174	173
殿山第一小	学級数 (CL)	12 (2)	12	12	12	12	12	12	18	16	15	16	18
	児童数 (人)	318 (8)	334	345	370	374	383	372	478	453	439	459	533

(統合後の推計)

		H27	H31	H32	H33	H35	H40	H45	H50	H55
統合校	学級数 (CL)	19 (4)	20	20	20	24	18	18	19	22
	児童数 (人)	581 (20)	640	668	645	726	638	613	633	706

(2) 住宅開発等の情報

- ・中宮北小学校の北側隣接地に位置する元国家公務員宿舎は、公共施設として利用される見込み。
- ・殿山第一小学校区では、近年、大規模な集合住宅が建設され幼児、児童数の増加があったが、今後は、周辺の土地利用状況等から新規の大規模な住宅開発は見込めない。

2. 施設規模

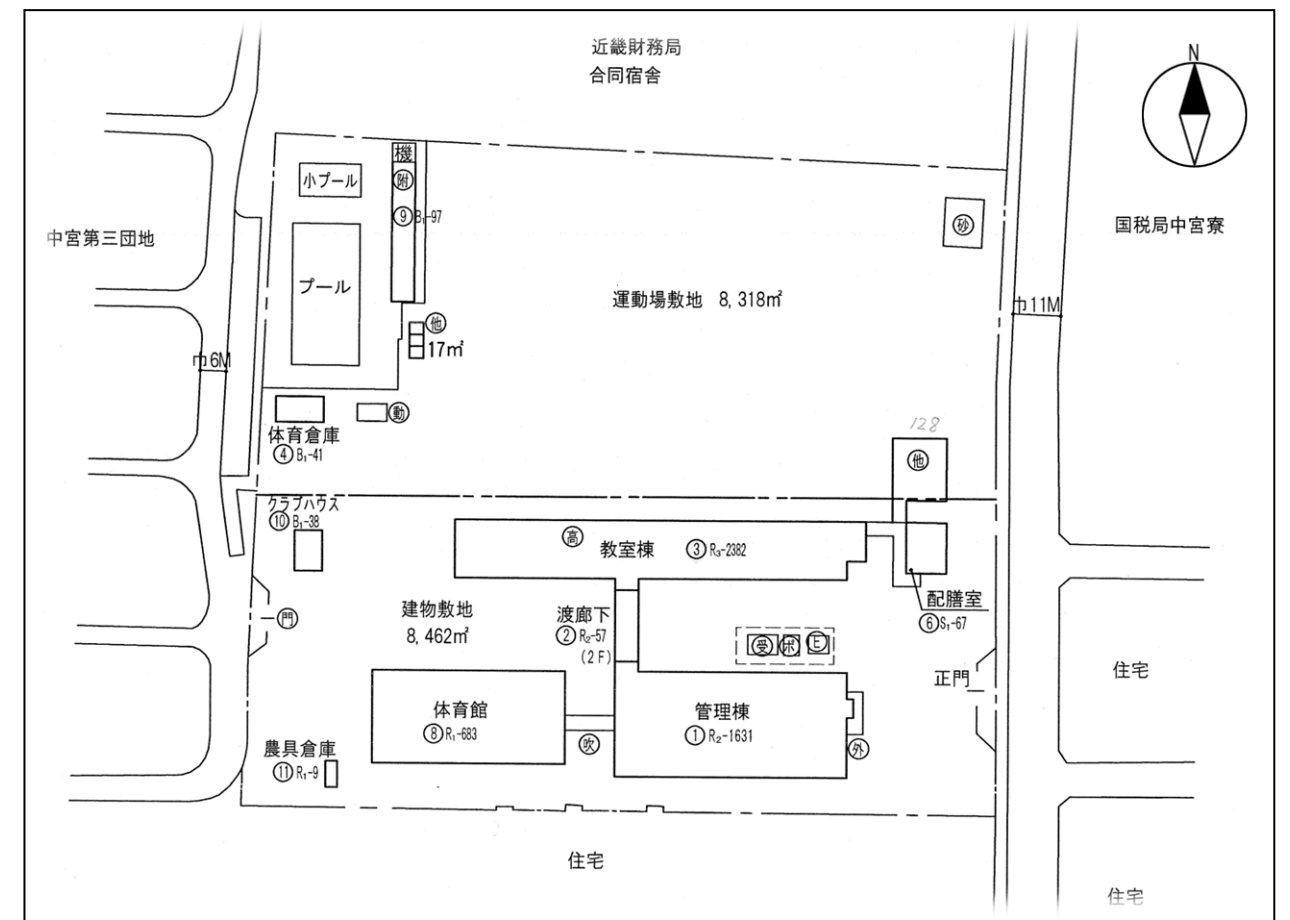
(1) 学校用地の状況

	建物敷地面積	運動場面積	その他面積	敷地面積	形状
中宮北小学校	8,462 m ²	8,318 m ²	—	16,780 m ²	法敷なし。整形。
殿山第一小学校	4,010 m ²	6,895 m ²	—	10,905 m ²	法敷なし。ほぼ整形。敷地狭小。第一中と隣接。

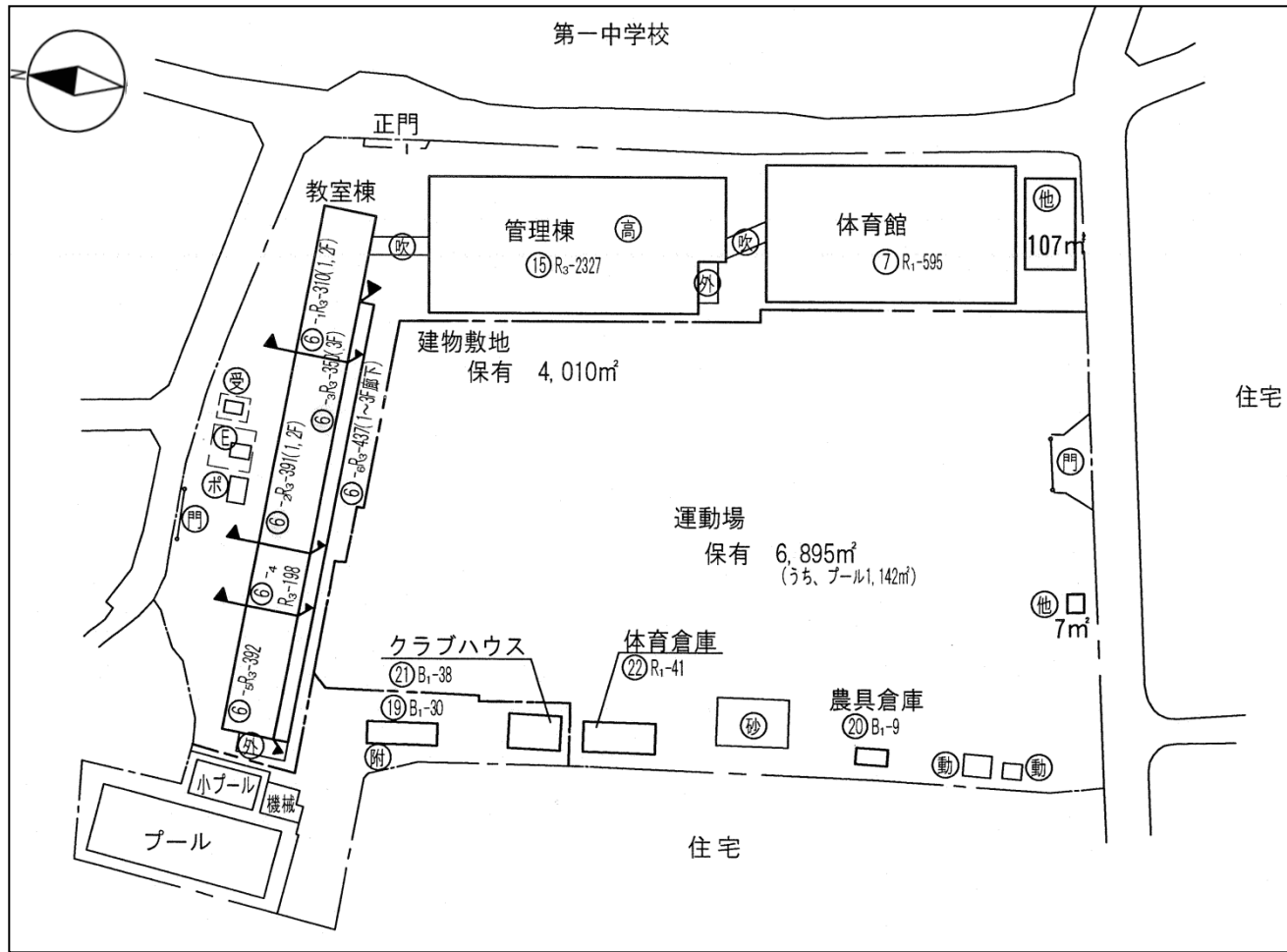
* 小学校設置基準面積 (運動場)

統合した場合の最大児童数 (726人)	7,200 m ² (721人以上=7,200 m ²)
---------------------	---

(中宮北小学校 配置図)



(殿山第一小学校 配置図)



(2) 建物の状況

学校名	棟の種類	棟番号	構造区分	階数	建築年	保有面積
中宮北小学校	校舎(保有教室数:19教室)					4,013
	管理棟	1	R	2	S55.3.1	1,631
	教室棟	3	R	3	S55.3.1	2,382
	体育館	8	R	1	S55.3.1	683
	その他					309
殿一小学校	校舎(保有教室数:25教室)					4,262
	教室棟	6	R	3	S38.8.1	2,078
	管理棟	15	R	3	S47.3.1	2,184
	体育館	7	R	1	S45.3.1	595
	その他					118

* 小学校設置基準面積 (校舎)

統合した場合の最大児童数 (726人)	3438㎡	(*2,700㎡ + 3㎡ × (726人 - 480人))
---------------------	-------	--------------------------------

* その他留守家庭児童会室の状況

学校名	定員 (H27.4.1 現在児童数)	余裕教室使用状況	専用施設床面積 (㎡)
中宮北小学校	50 (47)	—	85.66
殿山第一小学校	98 (56)	1 教室	85.66

(3) 施設整備の予定

- (中宮北小学校) 学校施設整備計画の第2期実施計画整備候補施設 (建築後30年以上)
- (殿山第一小学校) 学校施設整備計画の第1期実施計画整備候補施設 (建築後40年以上)

(4) 増築等の必要性

	統 合 校
	ア 殿山第一小学校敷地に設置
最大時における必要教室数	35 教室 (通常学級 24CL + 支援学級 4CL + 多目的室等 7CL)
パーテーション対応時	32 教室 (通常学級 24CL + 支援学級 3 教室 + 多目的室等 5CL)
不足数 (パーテーション対応時)	10 教室 (7 教室)
増築等の方法	増築できるスペースなし

3. 通学区域

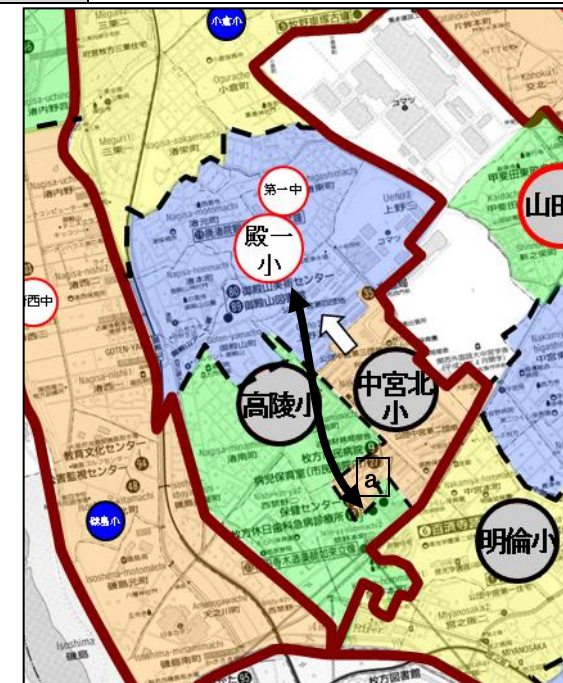
(1) 最長通学距離

(現行)

学 校 名	最長地域	距 離
中宮北小学校	禁野本町2丁目11番2号棟付近	約1.0km
殿山第一小学校	御殿山町1番付近	約1.0km

(統合後)

統 合 校	最長地域	距 離
ア 殿山第一小敷地に設置	禁野本町2丁目11番付近 …… a	約1.5km



★ (方策番号) 中部 D

(2) 中宮北小学校

(2) 校区の状況

	統 合 校
	ア 殿山第一小学校敷地に設置
不自然な通学 様態の有無	高陵小学校横を通過して通学する可能性がある。
地形地物による 地域分断の有無	市道渚第1号線、殿山百済寺道、黒田川あり。
校区における 学校の位置	東西方向の中央寄り、南北方向のやや北寄りに位置する。
通学区域の 広さ・形状	東西方向 1.3km 南北方向 1.5km で、不整形
その他	—

4. 小中連携

	統 合 校
	ア 殿山第一小学校敷地に設置
進学中学校	第一中学校（現在と変更なし。）
一小一中の 接続関係の確保	確保できる。（現状と変更なし。）
小中一貫校（一体型） の設置可能性	あり。
統合後中学校区にお ける最長通学距離	中宮北町2番7号付近…約 1.5km
通学支援策等	—

5. 地域連携

(1) 自治会等の区域

- ・学校統合後の自治会分断の有無：なし

(2) 学校の沿革等

	中宮北小学校	殿山第一小学校
設置年月	・昭和 55 年 高陵小、明倫小から分離 開校	・明治 8 年 創設（本年度創立 140 年）
沿革等		・昭和 32 年 明倫小に一部分離 ・昭和 43 年 高陵小に一部分離 ・昭和 47 年 小倉小に一部分離 ・昭和 48 年 磯島小に一部分離